































A TELEPÜLÉSSTRUKTÚRA ALAPVÁZLATA

	Hranica	Határ
	štát	országhatár
	SK - okres / H - malý okres	H - kistérség határ / SK - kerület határ
	riešené územie	a terület lehatárolása
	Ťažisko osídlenia	Települések vonzáskörzete
	prvá úroveň - jadrové pásmo ťažiska osídlenia	települési pólus - belső zóna
	prvá úroveň - prímestské pásmo ťažiska osídlenia	települési pólus - szuburbanizációs zóna
	prvá úroveň - okrajové pásmo ťažiska osídlenia	települési pólus - szélső zóna
	druhá úroveň	második szint
	tretia úroveň, 1. a 2. skupina	harmadik szint 1. és 2.-es csoport
	prídružené centrum ťažiska osídlenia	település pólushoz kapcsolódó központ
	Rozvojová os	Fejlesztési tengelyek
	1. stupňa	1 fokú tengely
	2. stupňa	2 fokú tengely
	3. stupňa	3 fokú tengely
	4. stupňa	4 fokú tengely
		határon átnyúló agglomeráció
	kultúrna pamiatka	kulturális örökség
	svetové kultúrne dedičstvo UNESCO	UNESCO világörökség
	Cestná sieť	Úthálózat
	diaľnica	gyorsforgalmi út
	rýchlostná komunikácia	gyorsforgalmi út
	cesta I. triedy	első rendű út
	cesta II. triedy	másodosztályú út
	Železničná trať	Vasútvonal
	hlavná	fővonal
	regionálna	regionális vonal
	sídlo	település
	vodná plocha	tavak
	vodný tok	folyó
	les	erdő